

売地

宇土市岩古曾町【全18区画】

★残り16区画★ クロス21まで徒歩8分(約627m) ※住環境充実

場所	宇土市岩古曾町字小無田2243番他3筆 カーナビ表記 宇土市新松原付近				
価格	⑨ 8,980,000 円	坪単価	179,492 円		
土地面積	実測 165.39 m <sup>2</sup>	私道負担	なし		
	約 50.03 坪		m <sup>2</sup>		
交通	「クロス21UTO前」バス停 徒歩約8分(約565m)				
土地権利	所有権	都市計画	非線引き区域		
地目	宅地	用途地域	工業地域 —		
建ぺい率	60%	容積率	200%		
接道状況	南東側:幅員約6.0m公道に約10.0m接面				
法令制限	景観法 農地法、埋蔵文化財包蔵地域				
設備	電気、上水道、下水道、プロパンガス、側溝				
現況	更地	引渡し	即時		
小学校	花園小【徒歩約27分(約2117m)】	中学校	鶴城中【徒歩約27分(約2129m)】		
備考	完成宅地にてお引渡しになります。				
価格表	区画	金額	土地面積	坪数	坪単価
	1	※別紙参照			
	2				
	3				
	4				
添付資料	<input checked="" type="checkbox"/> 地図 <input checked="" type="checkbox"/> 字図 <input type="checkbox"/> 要約書 <input type="checkbox"/> 測量図				
取引態様	仲介				
広告期限					

国土交通大臣(2)第8915号(公社)全日本不動産協会(公社)不動産保証協会会員



株式会社

中央住建不動産



お問合せは  
こちらへ

096-375-0555

<http://www.chujuken.jp>

# 価格表

ナナイロタウン宇土市岩古曾町 全18区画

宇土市岩古曾町

建築条件なし！！

号地	面積		坪単価	価格	販売状況 (R6.9/12時点)
	(㎡)	(坪)			
2					予約
3	194.05	58.70	187,053 円	10,980,000 円	
4	194.26	58.76	186,862 円	10,980,000 円	
5	199.81	60.44	198,213 円	11,980,000 円	
6	166.77	50.44	217,684 円	10,980,000 円	
7	166.32	50.31	218,247 円	10,980,000 円	
8	221.85	67.11	193,414 円	12,980,000 円	
9	165.39	50.03	179,492 円	8,980,000 円	
10	165.33	50.01	199,560 円	9,980,000 円	
11	238.31	72.08	179,661 円	12,950,000 円	
12	169.61	51.30	189,669 円	9,730,000 円	
13	169.30	51.21	194,884 円	9,980,000 円	
14	170.52	51.58	189,027 円	9,750,000 円	
15	245.79	74.35	174,176 円	12,950,000 円	
16	172.33	52.13	189,143 円	9,860,000 円	
17	183.95	55.64	179,367 円	9,980,000 円	
18	182.81	55.30	198,915 円	11,000,000 円	

※ 空き号地はお問い合わせください！

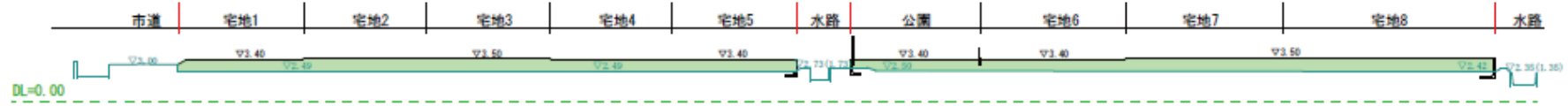
# ナナイロタウン岩古曾町 全 18 区画




※略図につき現況優先とします。  
 ※詳細はお問い合わせください。



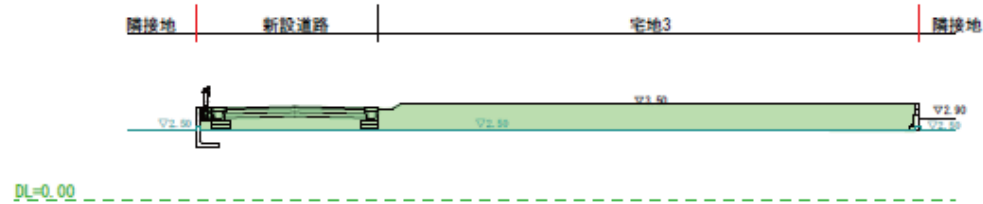
a-a (1:400)



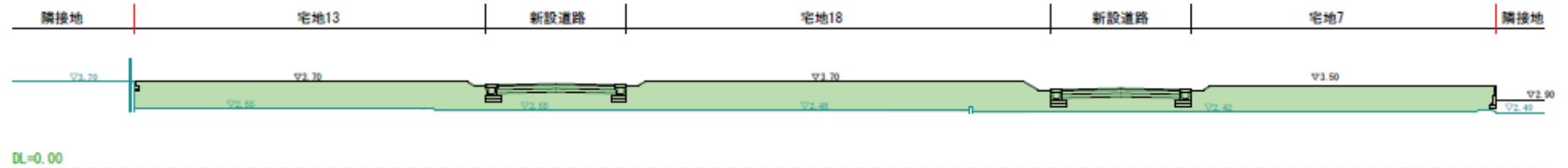
b-b (1:200)



A-A (1:200)



B-B (1:200)



工事名称	宇土市岩古曾町宅地造成工事			****
図面名称	計画断面図			NO. NO.
申請者名				
日付	2023/08/02	縮尺	図示	****
				3